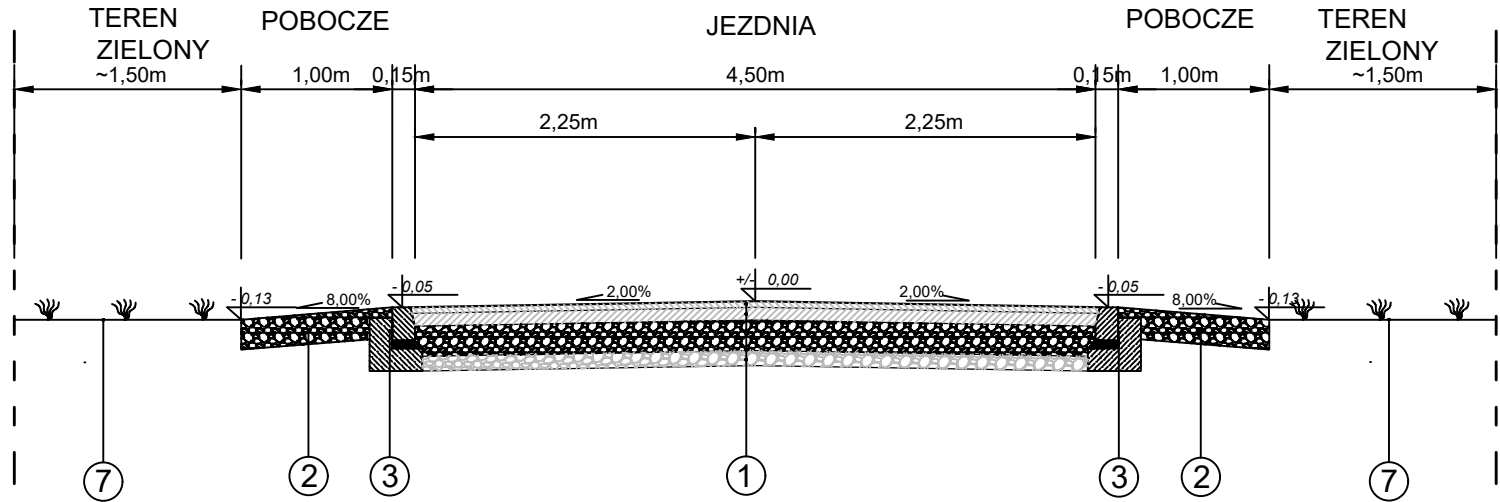
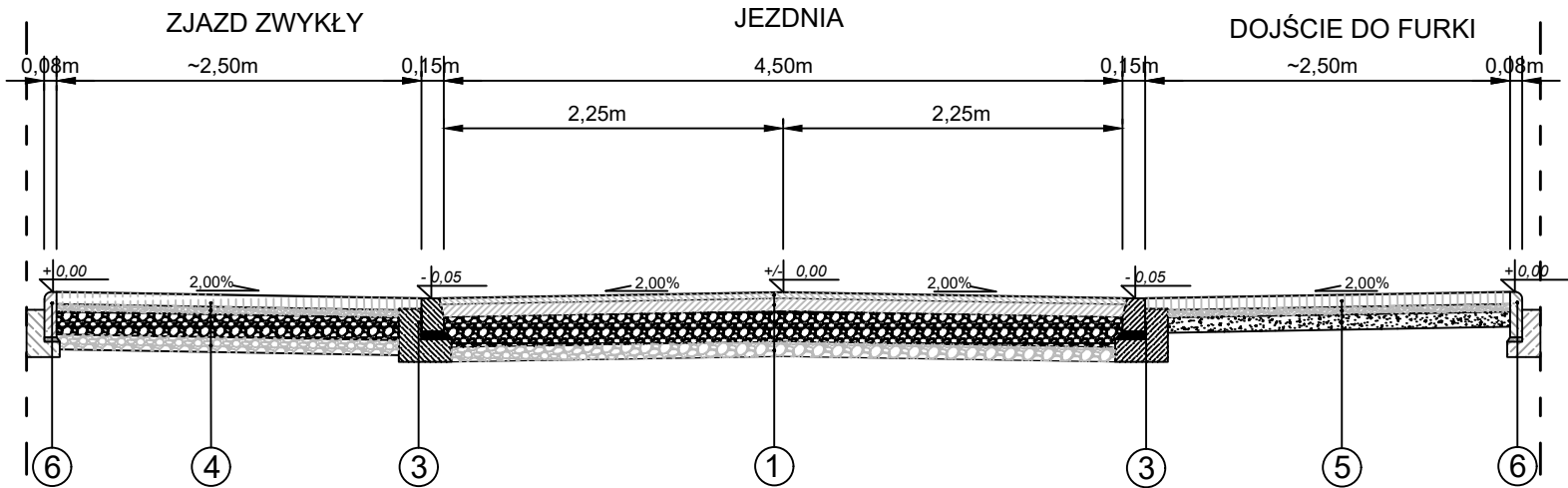


Przekrój normalny
SKALA 1:50



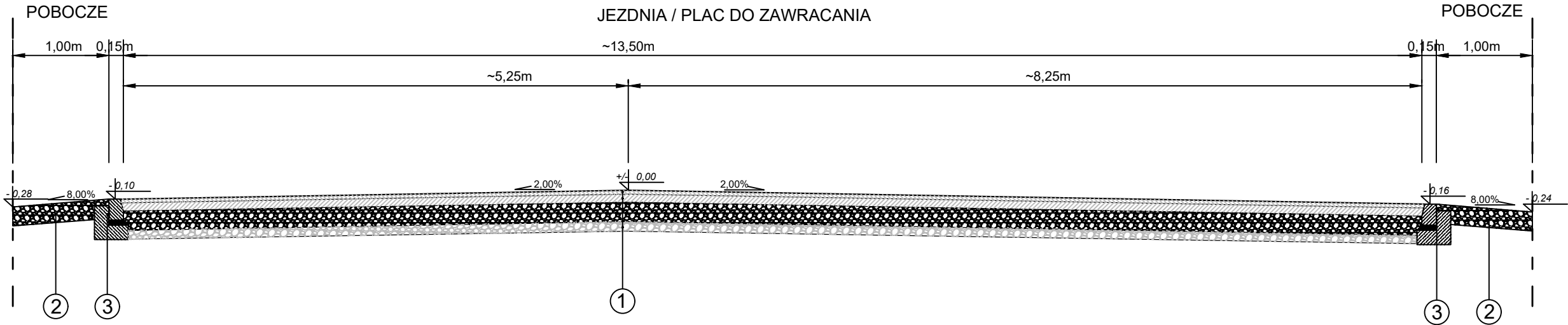
Przekrój normalny
SKALA 1:50

z uwzględnieniem zjazdów zwykłych i dojazdów do furtek



Przekrój normalny
SKALA 1:50

z uwzględnieniem placu do zawracania



- 1

Warstwa ścieralna z betonu asfaltowego AC11S 50/70 gr. 4 cm
Warstwa wiążąca z betonu asfaltowego AC16W 50/70 gr 7 cm
Podbudowa zasadnicza z kruszywa łamanego stabilizowanego mechanicznie 0/31,5 mm gr. 20 cm
Warstwa gruntu stabilizowanego cementem o Rm=2,5MPa gr.10 cm
Podłoże zagęszczone i wyrównane
- 2

pobocza kruszywa łamanego stabilizowanego mechanicznie 0/31,5 mm gr. 20 cm
- 3

Krawężnik 15x22x100 na ławie z betonu C12/15 wtopiony
- 4

Warstawa ścieralna betonowej kostki brukowej pełnej kolor grafitowy gr 8cm
podsypka cementowo-piaskowa 1:4 grubości 5 cm
Podbudowa z KŁ.SM 0/31,5mm grubości 15 cm
Warstwa gruntu stabilizowanego cementem o Rm=2,5MPa gr.10 cm
podłoże zagęszczone i wyrównane
- 5

Warstawa ścieralna betonowej kostki brukowej pełnej kolor szary gr 8cm
podsypka cementowo-piaskowa 1:4 grubości 5 cm
Podbudowa zasadnicza z piasku średnioziarnistego grubości 10 cm
podłoże zagęszczone i wyrównane
- 6

Obrzeże betonowe 8x30x100 na ławie z betonu C12/15
- 7

Teren zielony/ biologicznie czynny (humusowanie i obsianie trawą)

FORMA Pracownia Projektowa Wanda Formanowska Wilkowice Ul. Dębowa 6 ; 64-115 Świąciechowa,		DATA 09.06.2025
TEMAT	Przebudowa ulicy Przy Skarpie w miejscowości Lubicz Górny , gmina Lubicz	
NAZWA ZAMIERZENIA BUDOWLANEGO	Przebudowa drogi gminnej	
ADRES	Działki nr ewid. 100, 81/4 obręb. 0011 Lubicz Górny, jednostka ewidencyjna 041504_2 Lubicz Górny	
STADIUM	DOKUMENTACJA TECHNICZNA	
TYTUŁ RYSUNKU	Przekroje normalne	
INWESTOR	Gmina Lubicz ul. Toruńska 21 87-162 Lubicz	SKALA 1:50
BRANŻA	Drogowa	Rys. nr 4
WYKONAŁ	mgr inż. Radosław Formanowski	
SPRAWDZIŁA	mgr inż. Wanda Formanowska	